

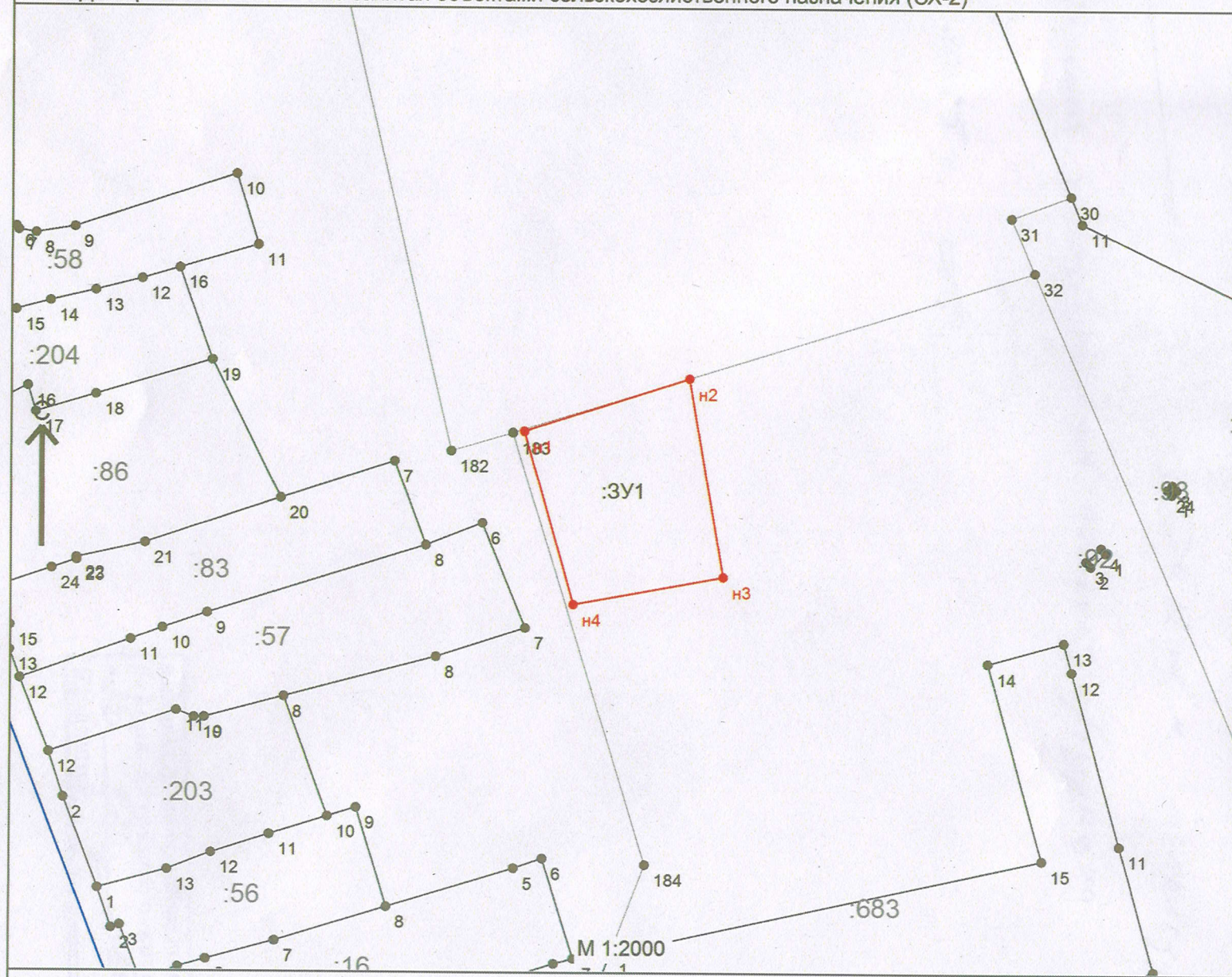
Схема расположения земельного участка на кадастровом плане территории в кадастровом квартале

22:18:010204

1. :3У по адресу: Российская Федерация, Алтайский край, Ключевский район, село Васильчуки, улица Октябрьская, з.у. 32А
2. Проектируемая площадь : 3412 кв.м.
3. Категория земель : Земли населенных пунктов
4. Вид разрешенного использования земельного участка - Хранение и переработка сельскохоззяйственной продукции.
5. Территориальная зона - Зона занятая объектами сельскохоззяйственного назначения (СХ-2)





Утверждена Администрацией
Ключевского района Алтайского края

от " " 2025г. №



Обозначение характерных точек границы	Координаты	
	X	Y
н1	482004.08	1264786.26
н2	481937.98	1264797.80
н3	481928.89	1264748.07
н4	481986.42	1264731.65

Условные обозначения :

-  существующая часть границы, имеющаяся в ГКН, сведения о которой достаточны для определения её местоположения
-  вновь образованная часть границы, сведения о которой достаточны для определения её местоположения
-  105 характерная точка границы, сведения о которой позволяют однозначно определить её местоположение на местности, местоположение которых не изменилось или было уточнено в результате кадастровых работ
-  н1 образованная характерная точка границы сведения о которой позволяют однозначно определить её положение на местности